



Oberingenieurkreis I  
Tiefbauamt  
des Kantons Bern

Wasserbauplan  
Beilage B 1.1

Gemeinde	Heimberg	Datum Dossier	
Erfüllungspflichtiger	Gemeinde Heimberg	Revidiert	
Gewässernummer	58435	Projekt-Nr.	WBP100054
Gewässer	Chrebsbach	Plandatum	03.06.2022
Plan-Nr.	51-1502.371.1	Format	30 x 84

## Revitalisierung / Hochwasserschutz Chrebsbach und Loueligrabe

Unterlage  
Rodungsplan 1:500  
Blatt 1 Chrebsbach

Projektverfasser:  
Bühner + Dällenbach Ingenieure AG  
Höchhusweg 6  
3612 Steffisburg  
Tel. 033 650 80 80  
info@bd-ing.ch

Wasserbauplan genehmigung:

### Legende:

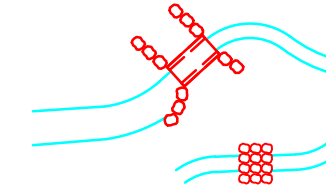
Projektiert:



Rodung gesamt 2'250 m<sup>2</sup>  
Davon temporäre Rodung 1'7800 m<sup>2</sup>  
Davon definitive Rodung 470 m<sup>2</sup>  
Ersatzaufforstung  
- an Ort 0 m<sup>2</sup>  
- ausserhalb Baustelle 470 m<sup>2</sup>

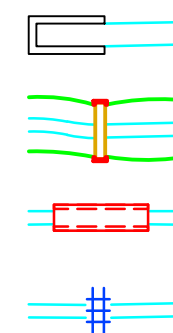
Ersatzaufforstung siehe Ersatzaufforstungsplan 1:1000 Plan-Nr. 51-1502.372

Forstliche Bauten im Wald:




Anfahrt für Waldwirtschaft  
Furt

Nichtforstliche Kleinbauten im Wald:



Umbau Entlastungsbauwerk  
Fussgängersteg  
Durchlass  
Schwemmholzrechen

Bestehend:



Gebäude  
Gewässer  
Wald

