

Oberingenieurkreis I

Tiefbauamt
des Kantons Bern

Orientierende Unterlage zum Wasserbauplan
Beilage 8

Gemeinde	Heimberg	Datum Dossier	
Erfüllungspflichtiger	Gemeinde Heimberg	Revidiert	
Gewässernummer	58435	Projekt-Nr.	WBP100054
Gewässer	Chrebsbach	Plandatum	19.06.2020
Plan-Nr.	51-1502	Format	

Revitalisierung / Hochwasserschutz Chrebsbach und Loueligrabe

Unterlage

Fotodokumentation

Projektverfasser:

Bührer + Dällenbach Ingenieure AG
Höchhusweg 6
3612 Steffisburg
Tel. 033 650 80 80
info@bd-ing.ch

Wasserbauplangenehmigung:

Chrebsbach



Foto 1

Einmündung Chrebsbach in Aare



Foto 2

Entlastungsbauwerk und Giesse



Foto 3

1990 revitalisierter Abschnitt
Blick in Fließrichtung



Foto 4

Durchlass bei QP 6
wird durch Brücke ersetzt



Foto 5

1990 revitalisierter Abschnitt
Blick in Fließrichtung



Foto 6

Übergang Halbschale in
revitalisierter Abschnitt



Foto 7
Chrebsbach in Halbschale
Blick in Fließrichtung



Foto 8
Chrebsbach in Halbschale



Foto 9
Chrebsbach in Halbschale



Foto 10
Einmündung Laueligrabe



Foto 11
Mittelweg bei QP 18
Blick Richtung Süden




Foto 12
Mittelweg bei QP 18
Blick Richtung Norden



Foto 13

Fluhweg bei QP 20
Blick Richtung Süden



Foto 14

Fluhweg bei QP 20
Blick Richtung Norden



Foto 15

Kulturgrenze mit Zaun auf Parzelle 38
Lage des neuen Gewässers folgt der
Kulturgrenze



Foto 16

Bäumbergstrasse bei QP 23
Unterquerung mit Durchlass überdeckt




Foto 17

Vorplatz Burgerverwaltung
Gewässer in offenem Durchlass
mit Gussrostabdeckungen



Foto 18

Zufahrt zu Liengenschaft Wüthrich
Offene Gewässerführung auf linker
Seite



Foto 19

Zufahrt zu Liegenschaft Wüthrich
Gewässerführung zwischen Weg und
zu schützendem Hochstammbaum



Foto 20

Parzelle 196. Im Hintergrund Gebäude
der Fa. Aegerter AG
Gewässerführung in Geländemulde
Blick gegen Fließrichtung



Foto 21

Gewässerführung neben Gebäude
Fa. Aegerter AG.
Abschnitt mit Stufen-Becken-Sequenz
Blick in Fließrichtung



Foto 22

Gewässerführung neben Gebäude
Fa. Aegerter AG bei QP 35
Bewirtschaftungsweg wird nach rechts
verlegt.
Blick in Fließrichtung



Foto 23

QP 37
Gewässer unterquert Bewirtschaftungsweg
in neuem Durchlass



Foto 24

QP 38
Gewässerführung entlang Waldrand.
Neues Biotop auf der Grünfläche.



Foto 25

QP 40 Winterhaldenstrasse
Blick in FlieBrichtung



Foto 26

QP 40 Winterhaldenstrasse
Abschnitt mit Felsabtrag



Foto 27

QP 45 Winterhaldenstrasse




Foto 28

QP 47 Vorderer Hubelweg
Gewässer unterquert Strasse in neuem Durchlass.



Foto 29

Projektende bei QP 48

Loueligrabe



Foto 30

Durchlass vor Einmündung in
Chrebsbach
Blick in Fließrichtung



Foto 31

Brücke Fluhweg bei QP 102
Brücke wird ersetzt



Foto 32

Loueligrabe bei QP 102
Blick Richtung Süden
gegen Fließrichtung